PASSO SPLUGA

PARTENZA: Chiavenna 333 m
ARRIVO: Passo Spluga 2117 m
LUNGHEZZA: 31 Km
PENDENZA MEDIA: 5,8 %
PENDENZA MASSIMA: 21,8 %
DISLIVELLO POSITIVO: + 1795 m
PERIODO: da maggio a ottobre
TERRENO: asfalto
DIFFICOLTÀ ****
PANORAMA ****

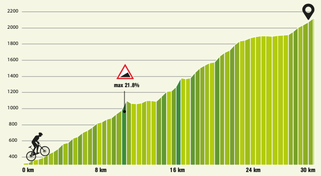

PASSO MALOJA

PARTENZA: Chiavenna 333 m
ARRIVO: Maloja 1813 m
LUNGHEZZA: 32 Km
PENDENZA MEDIA: 4,6 %
PENDENZA MASSIMA: 9,6 %
DISLIVELLO POSITIVO: + 1486 m
PERIODO: da maggio a ottobre
TERRENO: asfalto
DIFFICOLTÀ ***
PANORAMA ****

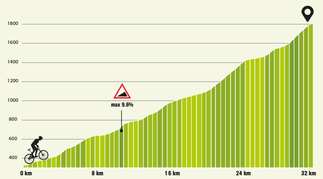

PIANAZZOLA

PARTENZA: Chiavenna 333 m
ARRIVO: Pianazzola 658 m
LUNGHEZZA: 4,70 Km
PENDENZA MEDIA: 6,6 %
PENDENZA MASSIMA: 8,3 %
DISLIVELLO POSITIVO: + 315 m
PERIODO: tutto l'anno
TERRENO: asfalto
DIFFICOLTÀ **
PANORAMA ****

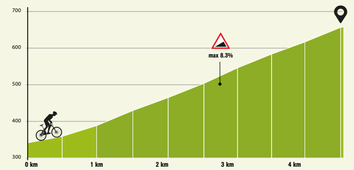

STARLEGGIA

PARTENZA: Campodolcino 1087 m
ARRIVO: Starleggia 1560 m
LUNGHEZZA: 6,10 Km
PENDENZA MEDIA: 7,8 %
PENDENZA MASSIMA: 10,9 %
DISLIVELLO POSITIVO: + 481 m
PERIODO: da maggio a ottobre
TERRENO: asfalto
DIFFICOLTÀ ***
PANORAMA ****

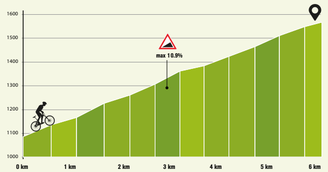

VALCHIAVENNA BIKE
GPX ONLINE

INFOPOINT CHIAVENNA
Piazza Caduti per la Libertà, 3 - 23022 Chiavenna (SO)
Tel. +39 0343 37485
consorzioturistico@valchiavenna.com

INFOPOINT CAMPODOLCINO
Via Don Romeo Ballerini, 2 - 23021 Campodolcino (SO)
Tel. +39 0343 50611
campodolcino@valtellina.it

INFOPOINT MADESIMO
Via alle Scuole, 12 - 23024 Madesimo (SO)
Tel. +39 0343 53015
info@madesimo.eu

© CONSORZIO TURISTICO VALCHIAVENNA - Maggio 2023

Progetto grafico: Lyasis Edizioni
Foto: © Consorzio Turistico Valchiavenna e Paolo Penni Martelli

Nota importante: Il presente supporto cartaceo ha carattere informativo e divulgativo. Gli utenti sono tenuti a verificare le condizioni dei percorsi delle vie e a richiedere eventuale supporto tecnico. I percorsi vengono seguiti a proprio rischio e pericolo. Si declina ogni responsabilità.

Important note: This supporting material on paper is both for your information and important. Users are required to seriously check the conditions of the routes of any excursions and to request any necessary technical support. The routes are undertaken at your own risk. We have to decline all responsibility.

Con il contributo di:
Regione Lombardia · inLOMBARDIA · Valchiavenna

CICLABILE VALCHIAVENNA

PARTENZA: Colico 200 m
ARRIVO: Villa di Chiavenna 665 m
LUNGHEZZA: 39,75 Km
PENDENZA MEDIA: 1,2 %
PENDENZA MASSIMA: 9,9 %
DISLIVELLO POSITIVO: + 466 m
PERIODO: tutto l'anno
TERRENO: asfalto e sterrato
DIFFICOLTÀ *
PANORAMA ***

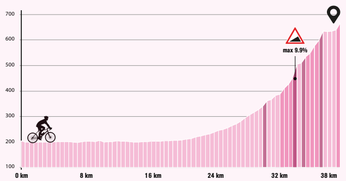

BIKE GOURMET

Un viaggio su due ruote tra sapori, storia e natura.
Bike Gourmet è l'esperienza che si snoda tra i paesaggi mozzafiato di Valtellina, Valchiavenna e Val Bregaglia a bordo di una e-bike.
A journey on two wheels incorporating flavours, history and nature.
Bike Gourmet is an experience that meanders through the breathtaking landscapes of Valtellina, Valchiavenna, and Val Bregaglia aboard an e-Bike.

- Food experience
- Colonnine di ricarica
- e-bike
- Shuttle elettrico

www.bikegourmet.com

MADEBIKE PARK MADESIMO

Il bike park ha percorsi di differenti livelli: piste blu, rosse e nere. Si accede al bike park con la Cabinovia Larici che parte nel cuore della zona pedonale di Madesimo. Completano l'offerta del MadeBike Park la pump track e lo skill park.
The bike park has "runs" of differing levels: blue, red and black slopes. Access to the bike park is via the Larici Cable Car which departs from the central pedestrian area in Madesimo. Completing the possibilities served up by the MadeBike Park is the pump track and the skill park.

BALLOON
EASY PIPE
LARICI
MADE 4 FUN
RESTINO
VALLE DELLE STREGHE DH

MADEBIKE PARK Tel +39 0343 53015 info@madebike.it



GUIDE MTB GUIDES

Possibilità di escursioni guidate nel territorio.
Per informazioni e prenotazioni:
Possibilities for guided excursions in the area.
For information and reservations:

Adam's Bike Tours
+39 329 4908364
info@adamsbiketours.com
www.adamsbiketours.com

Guide MTB Chiavennese
+39 366 2476839
valchiavennabike@gmail.com

Francesco Di Mango
+39 349 2135529
francesco.dimango@gmail.com

NEGOZI E CICLOFFICINE
SHOPS AND GARAGE/REPAIRS

Rockbike
Via A. Volta, 34
Chiavenna
+39 0343 990195
info@rockbike.it

4bike
Largo Valichi Alpini A. Pio, 1
Chiavenna
+39 347 9485723
4bike.chiavenna@gmail.com

Team Adventure Madesimo
Via Emet, 43
Madesimo
+39 0343 56222
info@teamadventuremadesimo.it

PUNTI NOLEGGIO
RENTAL POINTS

Team Adventure Madesimo
Via Emet, 43 - Madesimo
+39 0343 56222
info@teamadventuremadesimo.it

Crotto Belvedere
Via alla Chiesa, 6 - Prosto di Piuro
+39 0343 33589
info@crottobelvedere.com

Buzzetti Sport
Via Leonardi 7 - Campodolcino
online@buzzettisport.com

Hotel Piuro
Via Nazionale, 10 - Prosto di Piuro
+39 0343 32823
info@hotelpiuro.com

Centro sportivo Campodolcino
Via La Streccia - Campodolcino
+39 0343 990008
centrosportivocampodolcino@gmail.com

Chiosco da Gianni
Via Lungolago - Campo Mezzola
+39 333 7807686
agiturismovalcodera@virgilio.it

Centro Polisportivo Valchiavenna
Via don Peppino Cerfoglia, 4 - Chiavenna
+39 366 2476839
valchiavennabike@gmail.com

Hotel Saligari
Via Mario Copes, 29 - Verceia
+39 0343 39100
info@hotelsaligari.com

Rockbike
Via A. Volta, 34 - Chiavenna
+39 0343 990195
info@rockbike.it

CONSIGLI DEL BUON BIKER

- Dare la precedenza agli escursionisti non motorizzati
- Indossare sempre il casco
- Valutare le proprie capacità fisiche
- Servirsi solo di un mezzo tecnicamente in ordine
- Munirsi di carta d'identità sui tracciati oltre confine
- Informarsi sulla percorribilità dei tracciati
- Per tracciati più impegnativi rivolgersi alle guide
- Non viaggiare da soli
- Rispettare la natura

TIPS FOR A GOOD BIKER

- Give way to non-motorised hikers
- Always wear a helmet
- Consider your own physical abilities
- Only use transportation that is technically in good order
- Bring an identity card/passport on cross-border routes
- Find out about the accessibility of the tracks
- For more demanding routes contact the relevant guides
- Don't travel alone
- Respect nature

MONTI DI VILLA DI CHIAVENNA

PARTENZA: Villa di Chiavenna 630 m
ARRIVO: Villa di Chiavenna 630 m
LUNGHEZZA: 24,28 Km
PENDENZA MASSIMA: 19,7 %
DISLIVELLO POSITIVO: + 696 m
PERIODO: da maggio a ottobre
TERRENO: asfalto, sterrato e sentiero
DIFFICOLTÀ ****
PANORAMA ***

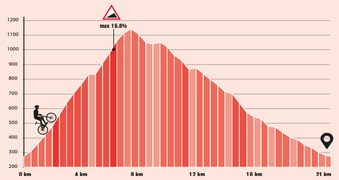

PIAN DEI CAVALLI

PARTENZA: Campodolcino 1087 m
ARRIVO: Campodolcino 1087 m
LUNGHEZZA: 25,5 Km
PENDENZA MASSIMA: 22%
DISLIVELLO POSITIVO: + 1007 m
PERIODO: da giugno a ottobre
TERRENO: asfalto e sterrato
DIFFICOLTÀ ****
PANORAMA ****

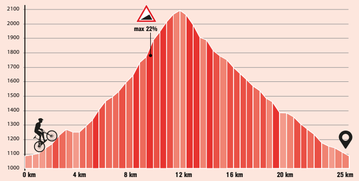

TRACCIOLINO

PARTENZA: Verceia + 208 m
ARRIVO: San Giorgio + 909 m
LUNGHEZZA: 10 Km
PENDENZA MASSIMA: 18,5 %
DISLIVELLO POSITIVO: + 850 m
PERIODO: da marzo a novembre
TERRENO: asfalto e sterrato
DIFFICOLTÀ **
PANORAMA ****

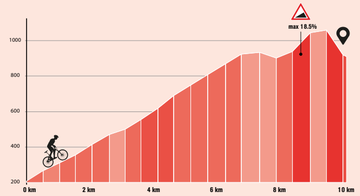

MEZZACOSTA DELLE LEPONTINE

PARTENZA: Mese 272 m
ARRIVO: Mese 272 m
LUNGHEZZA: 21,51 Km
PENDENZA MASSIMA: 16,8 %
DISLIVELLO POSITIVO: + 870 m
PERIODO: da marzo a ottobre
TERRENO: asfalto e sterrato
DIFFICOLTÀ ***
PANORAMA ****

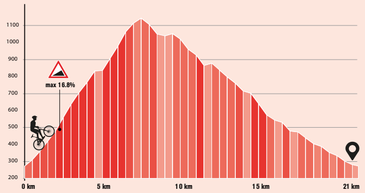

EVENTI E PROPOSTE EVENTS & PROPOSALS

ENJOY STELVIO VALTELLINA
Passi alpini chiusi ai motori, aperti alle emozioni! Manifestazione non competitiva aperta a tutti, che prevede un calendario di chiusure al traffico motorizzato dei passi alpini in provincia di Sondrio. *Alpine passes closed to the traffic, open to emotions! Non-competitive event open to all, during which there will be scheduled periods of closure to motorised traffic on Alpine passes within the province of Sondrio.* www.valchiavennabike.it

MTB CAMPODOLCINO e CHIAVENNA
Lezioni di MTB per bambini e ragazzi. Uscite accompagnate in e-bike per adulti, anche in notturna. *MTB instruction for children and teenagers. Accompanied e-bike outings for adults, also at night.* www.valchiavennabike.it

ANDEM A CROT
Percorso enogastronomico alla scoperta di alcuni crotti privati a Chiavenna e dintorni, a settembre in occasione della celebre Sagra dei crotti. *Gastronomic itinerary with drinks to discover some of the private crotti in and around Chiavenna, in September during the "Sagra dei crotti" event.* www.sagradeicrotti.it

GRAVEL MARATHON VALLE SPLUGA

Percorso extreme PIAN DEI CAVALLI
118,8 km / 3.349 metri di dislivello
PIAN DEI CAVALLI extreme route
118,8 km / 3.349m height differential

Percorso medio MONTESPLUGA
99,2 km / 2.321 metri di dislivello
MONTESPLUGA medium route
99,2 km / 2.321m height differential

Percorso corto ALPE MOTTA
80,1 km / 1.857 metri di dislivello
ALPE MOTTA short route
80,1 km / 1.857m height differential

Percorso Family
31,2 km / 130 metri di dislivello
Il percorso dedicato alla famiglia, percorribile anche con ebike.
Family route
31,2 km / 130m height differential
The route dedicated to family outings, which can also be travelled by e-bike.

Gravel Marathon VALLE SPLUGA

www.gravelspluga.it

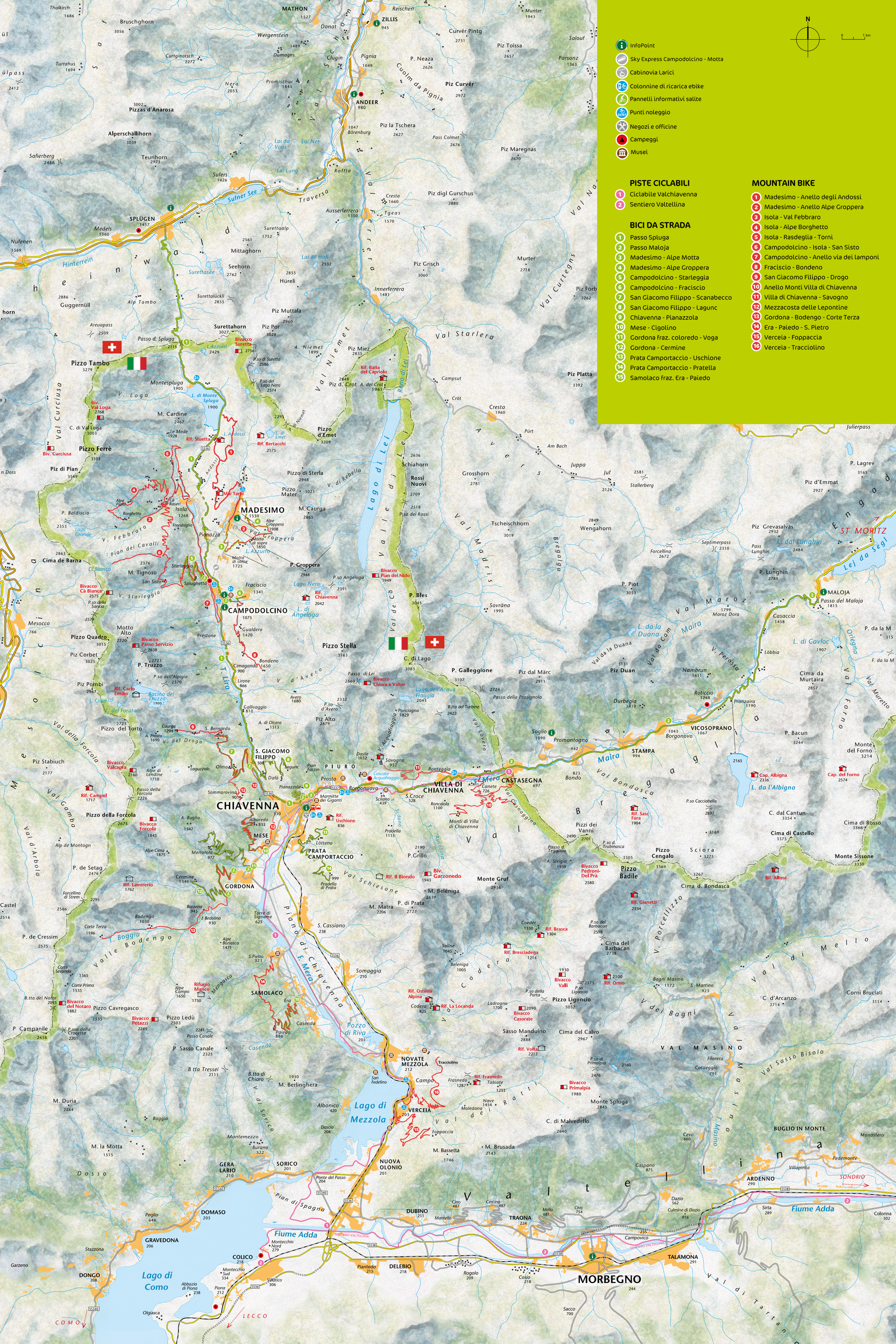
N
0 1 km
InfoPoint
Sky Express Campodolcino - Motta
Cabinovia Larici
Colonnine di ricarica ebike
Pannelli informativi salite
Punti noleggio
Negozi e officine
Campeggi
Musei
PISTE CICLABILI
1 Ciclabile Valchiavenna
2 Sentiero Valtellina
BICI DA STRADA
1 Passo Spluga
2 Passo Maloja
3 Madesimo - Alpe Motta
4 Madesimo - Alpe Groppera
5 Campodolcino - Starleggia
6 Campodolcino - Fraciscio
7 San Giacomo Filippo - Scanabecco
8 San Giacomo Filippo - Lagunc
9 Chiavenna - Pianazzola
10 Mese - Cigolino
11 Gordona fraz. coloredo - Voga
12 Gordona - Cermine
13 Prata Camportaccio - Uschione
14 Prata Camportaccio - Pratella
15 Samolaco fraz. Era - Paiedo
MOUNTAIN BIKE
1 Madesimo - Anello degli Andossi
2 Madesimo - Anello Alpe Groppera
3 Isola - Val Febbraro
4 Isola - Alpe Borghetto
5 Isola - Rasdeglia - Torni
6 Campodolcino - Isola - San Sisto
7 Campodolcino - Anello via dei lamponi
8 Fraciscio - Bondeno
9 San Giacomo Filippo - Drogo
10 Anello Monti Villa di Chiavenna
11 Villa di Chiavenna - Savogno
12 Mezzacosta delle Lepontine
13 Gordona - Bodengo - Corte Terza
14 Era - Paiedo - S. Pietro
15 Verceia - Foppaccia
16 Verceia - Tracciolino
MADESIMO
CAMPODOLCINO
CHIAVENNA
SPLÜGEN
ANDEER
ZILLIS
MATHON
VICOSOPRANO
MALOJA
ST. MORITZ
Lago di Lei
Lago di Mezzola
Lago di Como
Fiume Adda
Fiume Mera
Maira
Lej da Segl
L. da l'Albigna
L. dal Lunghin
L. di Cavloc
L. da la Duana
Lago dell'Acqua Fraggia
Pozzo di Riva
Piano di Chiavenna
Piano di Spagna
Sufner See
Hinterrein
Surettasee
Lai da Vons
Lai Ner
Lai Lung
Lai dil Hirli
Wergenstein
Curtginatsch
Dumagns
Clugin
Donat
Reischen
Pignia
Cuolm da Pignia
Piz Curvér
Piz Toissa
Salouf
Parsonz
Curvér Pintg
P. Neaza
Piz la Tschera
Pass Colmet
Piz Maregnas
Piz digl Gurschus
Piz Grisch
Piz Platta
Piz Forbs
Murter
Piz d'Emmat
P. Lagrev
Piz Grevasalvas
P. Lunghin
Piz Duan
Piz dal Märc
P. Galleggione
Durbegia
Roticcio
Pranzaira
Casaccia
Löbbia
Nambrun
Cima da Murtaira
P. Bacun
Monte del Forno
Cap. Albigna
Cap. del Forno
Cima di Castello
Cima di Rosso
Monte Sissone
Cima d. Bondasca
C. dal Cantun
Pizzi dei Vanni
Pizzo Cengalo
Pizzo Badile
Sciora
Monte Gruf
Monte Spluga
Sasso Manduino
Cima del Calvo
Cima del Barbacan
Pizzo Ligoncio
Bagni Masino
S. Martino
C. d'Arcanzo
Corni Bruciati
Monte Sissone
Filorera
Cataeggio
Val Masino
Val Sasso Bisolo
Val Bondasca
Val Bregaglia
Val Malenco
Val Poschiavina
Val Chiavenna
Val Lòvero
Val Cavargna
Val Codera
Val Mesolcina
Val Calanca
Val Mesolcina
Val Roya
Val Tartano
Val Gerola
Val Masino
Val Fontana
Val Cavallina
Val Camonica
Val Sassina
Val Brembana
Val Seriana
Val Gandino
Val Sabbia
Val Trompia
Val Sarca
Val Rendena
Val Giudicarie
Val Lagarina
Val Vestino
Val Sugana
Val Cismon
Val Pusteria
Val Gardena
Val Badia
Val Fassa
Val Cordevole
Val Zoldana
Val Boite
Val Ampezzo
Val Pellice
Val Chisone
Val Susa
Val Sangone
Val Stura
Val Maira
Val Grana
Val Varaita
Val Po
Val Ticino
Val Leventina
Val Bedretto
Val Formazza
Val Antrona
Val Anzasca
Val Sesia
Val Mastallone
Val Grande
Val Vigezzo
Val Cannobina
Val Intelvi
Val Solda
Val Venosta
Val Passiria
Val Ridanna
Val Aurina
Val Pusteria
Val Badia
Val Gardena